

ウォークラリー (WR)・オリエンテーリング (OL)

村外ウォークラリー

メガソーラーコース

愛川ソーラーパーク“さんてらす TOBISHIMA”への村外ウォークラリーです。
7,900枚のソーラー発電パネルが設置されており、環境学習の一環としても活用できます。

対象	小学生以上
時間のめやす	往復2時間程度
持ちもの	コマ図(別紙・必要枚数のコピーをご用意ください)・えんぴつ(各班1本) バインダー(コマ図用・必要に応じて) その他、帽子・雨具・水筒など野外活動に必要なもの
進め方	<ul style="list-style-type: none">得点は各チェックポイント(CP)に設けられた問題の得点(@25×4問=100点)と標準時間との差異(標準タイムを100点として、増減1分ごとに-2点として計算します)。標準タイムは参考となるものを示していますが、下見をして適宜設定してください。

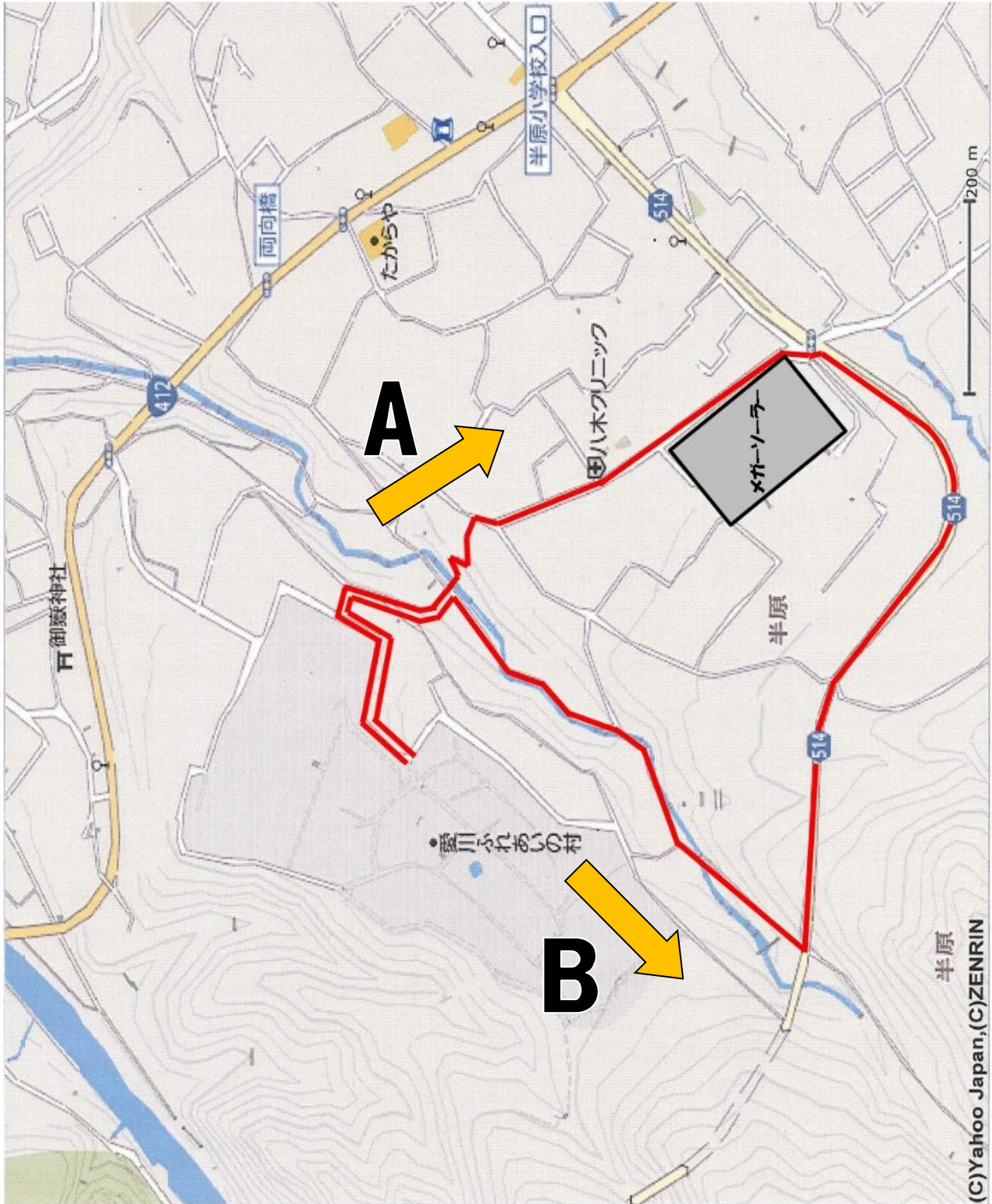
A・Bコース(3.5km) 参考標準時間:50分

問題の答え

チェックポイント	問題	答え
CP1 (CP4)	この道の名前はなんでしょう?	青瀧寺街道
CP2 (CP3)	ここの橋の名前は何でしょう?	天沢橋
CP3 (CP2)	関東ふれあいの道として登ることのできる山の名前はなんでしょう?	仏果山
CP4 (CP1)	半原では糸をよるとき、何を動力に撚糸機(ねんしき)を回していたでしょう?	水車

※()はBコース

メガソーラー
コース
➔



このアクティビティシートは、愛川ふれあいの村利用者に役立つ活動情報を提供するためのものです。目的外の使用、内容の改変、WEB等への転載を禁じます。

村外ウォークラリー メガソーラー Aコース

グループ名	班のメンバー：
スタート時間： 時 分	かかった時間： 時間 分
ゴール 時間： 時 分	

チェックポイント	問題	答え
CP 1	この道の名前は何でしょう？	
CP 2	この橋の名前は何でしょう？	
CP 3	関東ふれあいの道として上ることのできる山の名前は何でしょう？	
CP 4	半原では糸をよるとき、何を動力に燃糸機（ねんしき）を回していたでしょう？	

●注意事項

- ・ 現在地がわからなくなったら、わかるところまで戻りましょう。
- ・ グループの仲間と相談しながらすすめましょう。
- ・ 他人の家や、畑などに勝手に入ったり、ゴミを投げ捨ててはいけません。
- ・ 車に気をつけて歩いてください。

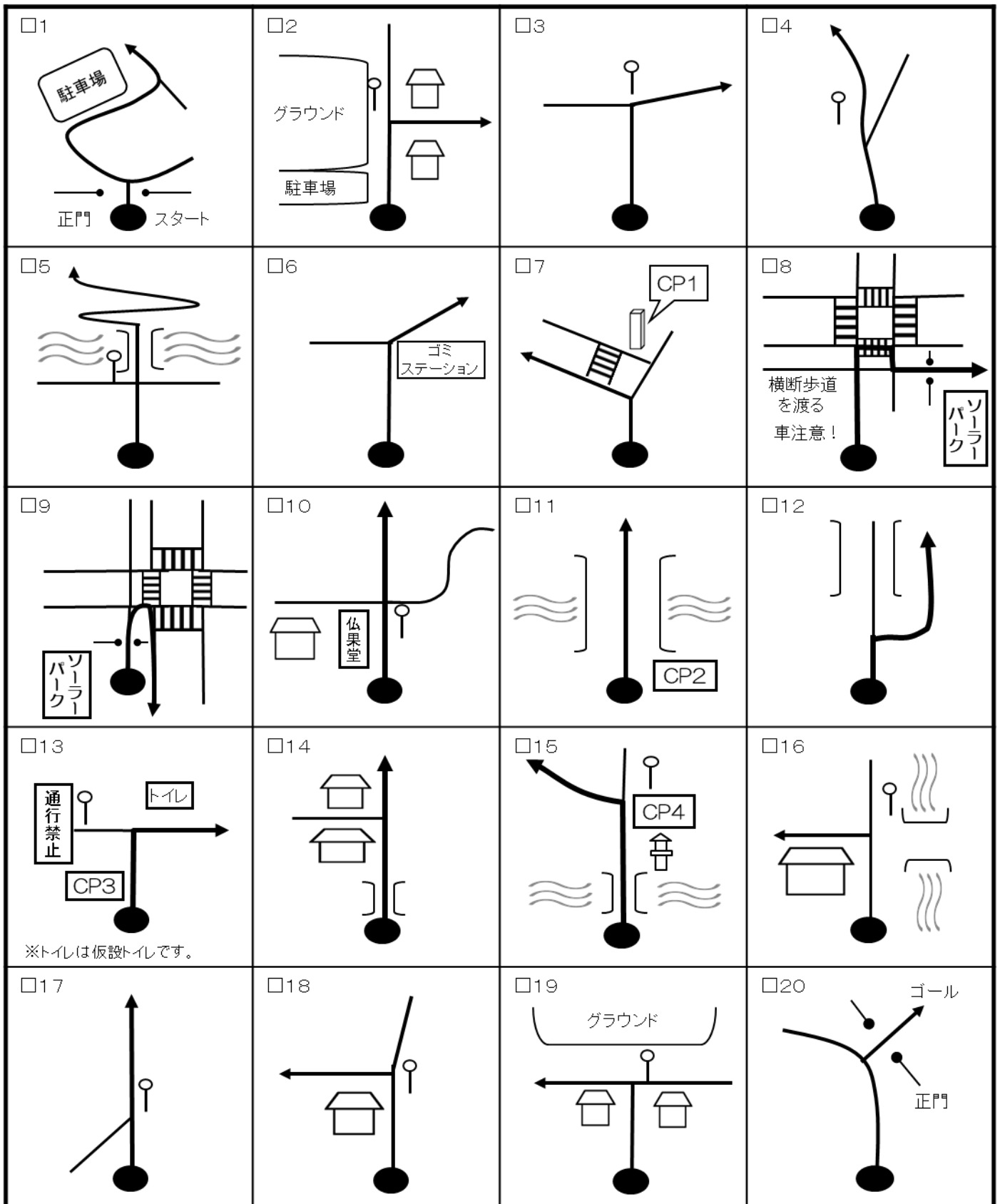
チェックポイント	タイム得点	合計点
問題得点 点	点	点

順位
位

メガソーラー Aコース

緊急連絡先

愛川ふれあいの村：046-281-1611



このアクティビティシートは、愛川ふれあいの村利用者に役立つ活動情報を提供するためのものです。目的外の使用、内容の改変、WEB等への転載を禁じます。

村外ウォークラリー メガソーラー Bコース

グループ名	班のメンバー：
スタート時間： 時 分	かかった時間： 時間 分
ゴール 時間： 時 分	

チェックポイント	問題	答え
CP 1	半原では糸をよるとき、何を動力に撚糸機（ねんしき）を回していたでしょう？	
CP 2	関東ふれあいの道として上ることのできる山の名前は何でしょう？	
CP 3	ここの橋の名前はなんでしょう？	
CP 4	この道の名前はなんでしょう？	

●注意事項

- ・ 現在地がわからなくなったら、わかるところまで戻りましょう。
- ・ グループの仲間と相談しながらすすめましょう。
- ・ 他人の家や、畑などに勝手に入ったり、ゴミを投げ捨ててはいけません。
- ・ 車に気をつけて歩いてください。

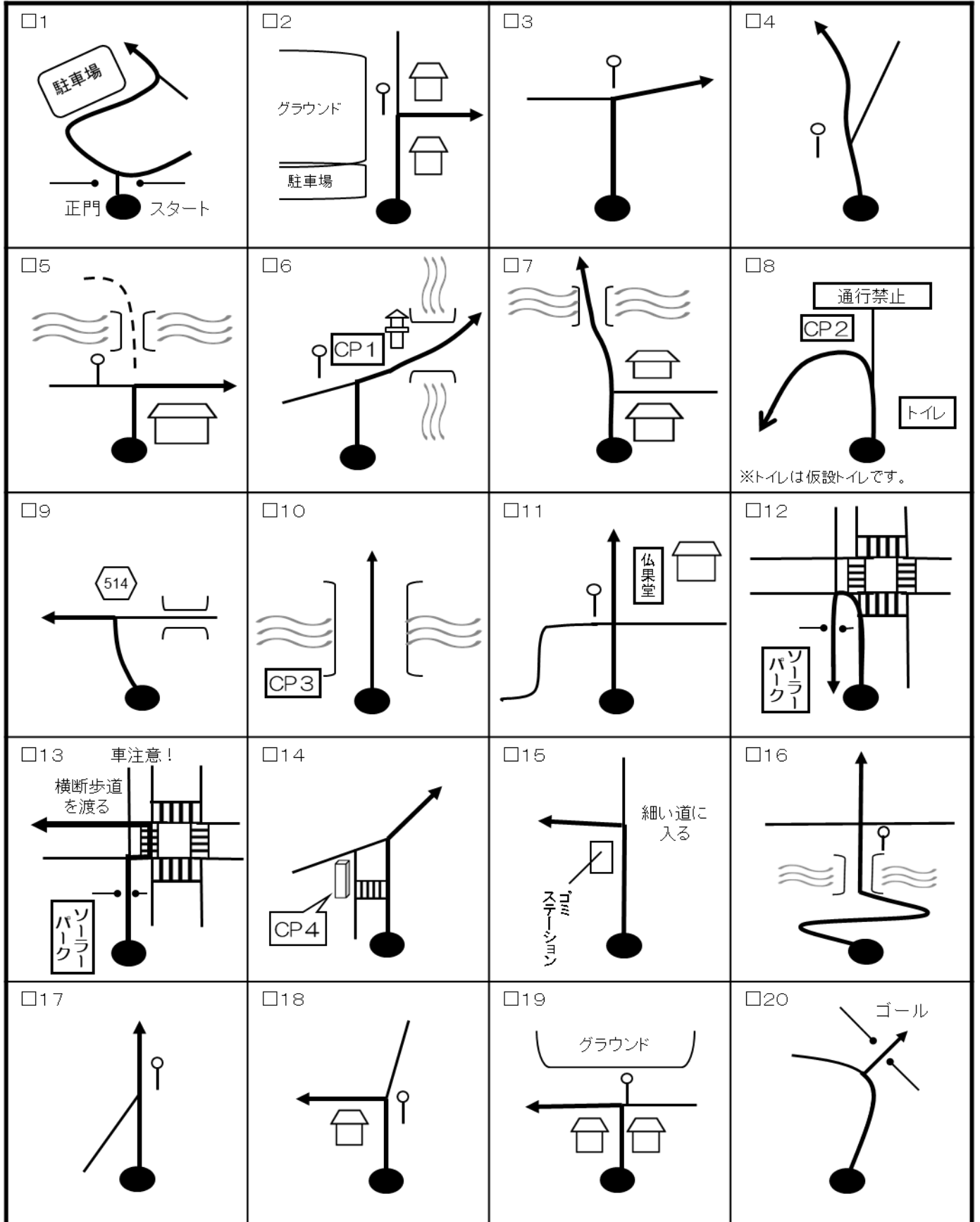
チェックポイント	タイム得点	合計点
問題得点 点	点	点

順位
位

メガソーラー Bコース

緊急連絡先

愛川ふれあいの村：046-281-1611



このアクティビティシートは、愛川ふれあいの村利用者に役立つ活動情報を提供するためのものです。目的外の使用、内容の改変、WEB等への転載を禁じます。