

ウォークラリー (WR)

村内ウォークラリー

愛川ふれあいの村の中を巡る全行程 1.5 kmのコースです。

対象	小学生以上
時間のめやす	1 時間程度
持ちもの	コマ図 (別紙・必要枚数のコピーをご用意ください)・えんぴつ (各班 1 本) バインダー (コマ図用・必要に応じて) その他、帽子・雨具・水筒など野外活動に必要なもの
進め方	<ul style="list-style-type: none">得点は各チェックポイント(CP)に設けられた問題の得点 (@20 点×5 問=100 点)と標準時間との差異(標準タイムを 100 点として、増減 1 分ごとに-2 点として計算)で算出します。標準タイムは参考となるものを示していますが、下見をして適宜設定してください。

コース 1 周 (1.5km) 参考標準時間：45 分 (小学校高学年以上)

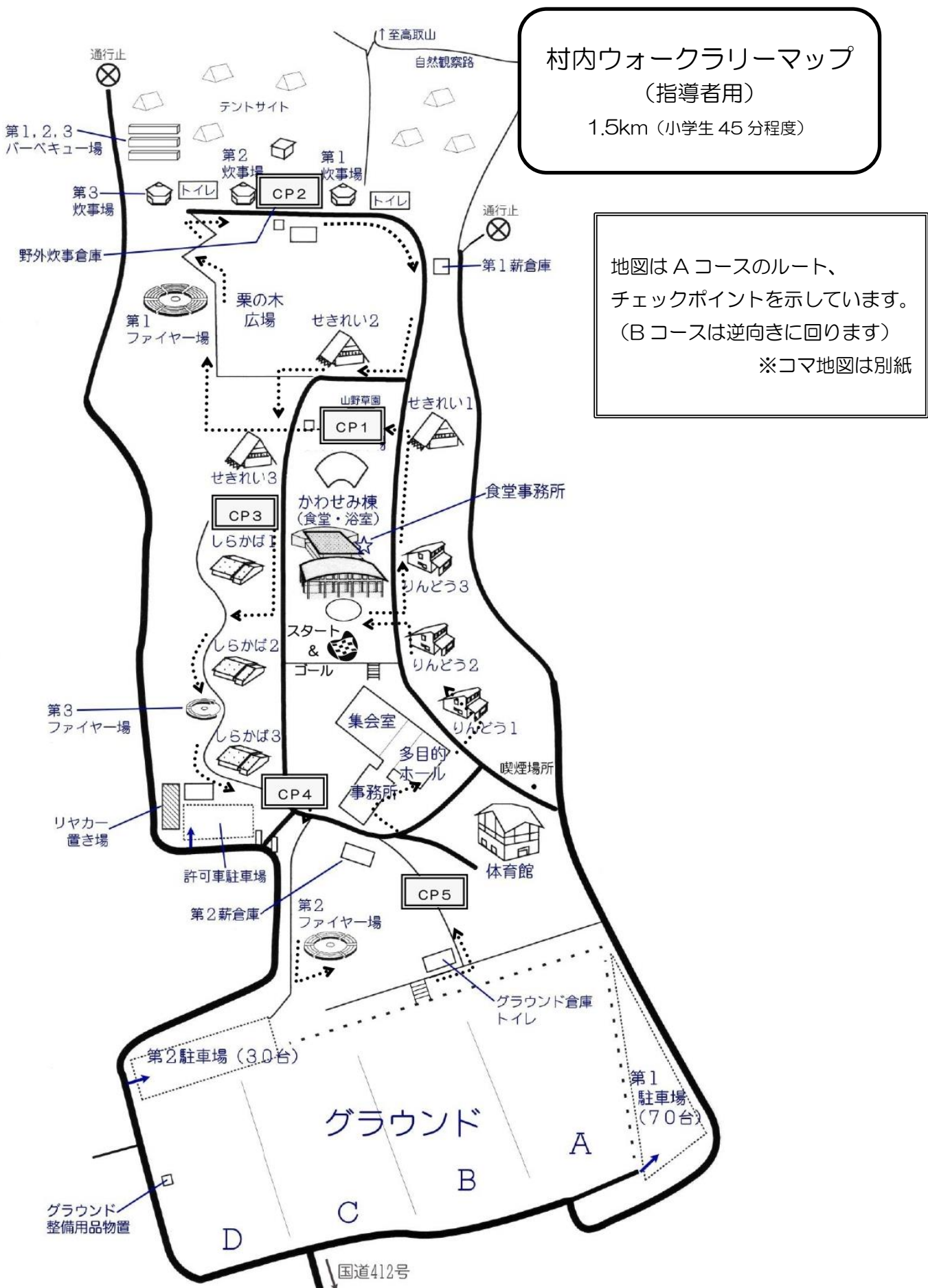
※B コースは A コースの逆回りルートです。() 内は B コースの番号です。

問題の答

チェックポイント	問 題	答 え
CP1 (5)	山野草園の自然をお題に 川柳 (5・7・5) を一句詠もう。	
CP2 (4)	この白い建物は炊事で使う道具が入っている 倉庫ですが、1 番右は〇〇倉庫？	テント倉庫
CP3 (3)	このロッジには、“せきれい棟” という名前がついて いますが、せきれいはどんな生き物でしょうか？	鳥
CP4 (2)	ふれあいの村の“標高”と“経度”は？	標高：222m 東経 139度 15 分
CP5 (1)	ここの階段は全部で何段？	37 段

このアクティビティシートは、愛川ふれあいの村利用者に役立つ活動情報を提供するためのものです。
目的外の使用、内容の改変、WEB 等への転載を禁じます。

©神奈川県立愛川ふれあいの村 指定管理者：東急コミュニティー・国際自然大学校グループ



村内ウォークラリーマップ
 (指導者用)
 1.5km (小学生 45分程度)

地図はAコースのルート、
 チェックポイントを示しています。
 (Bコースは逆向きに回ります)
 ※コマ地図は別紙

このアクティビティシートは、愛川ふれあいの村利用者に役立つ活動情報を提供するためのものです。
 目的外の使用、内容の改変、WEB等への転載を禁じます。

村内ウォークラリー Aコース

グループ名：			班のメンバー：		
スタート時間：	時	分			
ゴール 時間：	時	分	かかった時間：	時間	分

チェックポイント	問題	答え
CP1	山野草園（さんやそうえん）の自然をお題に川柳（5・7・5）を一句よもう。	
CP2	この白い建物は炊事で使う道具が入っている倉庫ですが、1番右は〇〇倉庫？	
CP3	このロッジには、“せきれい棟”という名前がついていますが、せきれいはどんな生き物でしょうか？	
CP4	ふれあいの村の“標高”と“経度”は？	標高： m 東経 度 分
CP5	ここの階段は全部で何段？	段






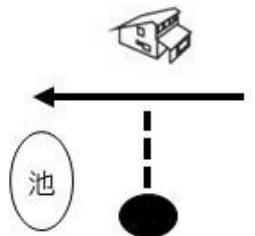
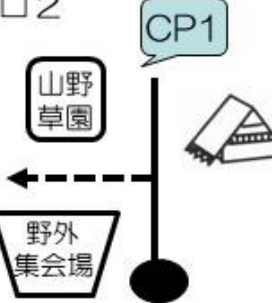
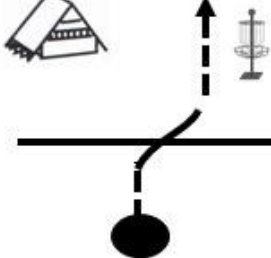
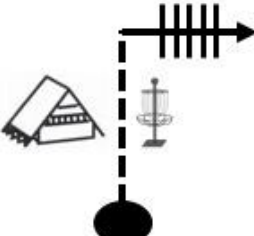
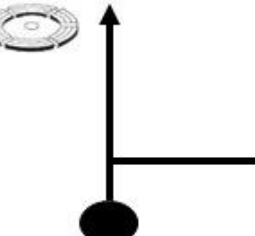
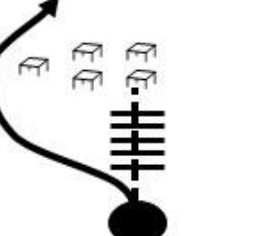
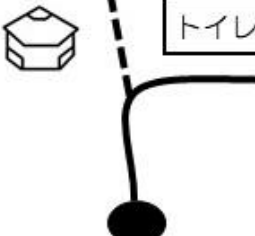
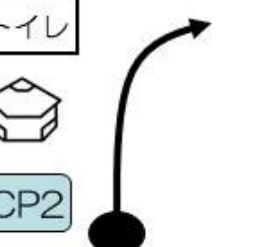
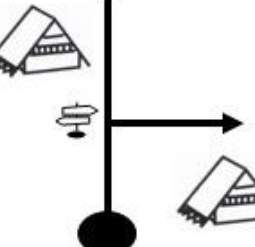
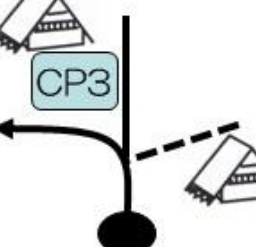
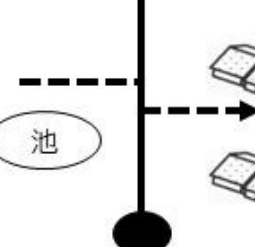
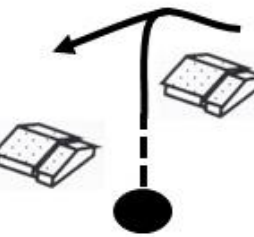


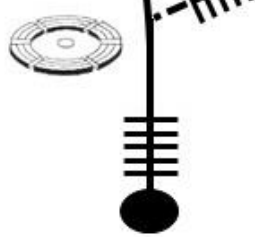
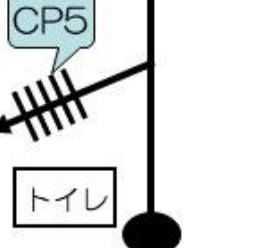
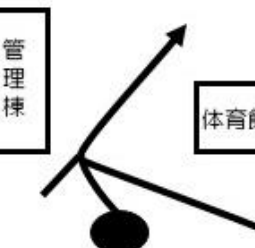
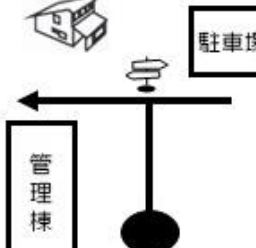
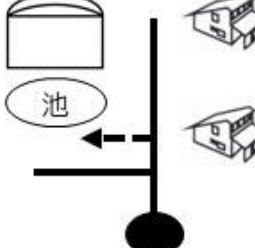
●注意事項

- ・現在地がわからなくなったら、わかるところまで戻りましょう。
- ・グループの仲間と相談しながらすすめましょう。
- ・途中で会った人には、元気よくあいさつをしましょう。
- ・コマ図の「●」印は現在地です。
- ・次のポイントに着くまでは、進む方向を示す「↑」に沿って直進します。

チェック 問題得点	点	タイム得点	点	総合評価	点
				順位	位

このアクティビティシートは、愛川ふれあいの村利用者に役立つ活動情報を提供するためのものです。目的外の使用、内容の改変、WEB等への転載を禁じます。

村内ウォークラリー Aコース

<p>愛川ふれあいの村 凡例</p> <ul style="list-style-type: none">  : ディスクゴルフのゴール  : 野外食卓  : 階段  : 案内看板  : 野外炊事場 	<p>□1</p>  <p>池</p>	<p>□2</p>  <p>山野草園</p> <p>野外集会場</p> <p>CP1</p>	<p>□3</p> 
<p>□4</p> 	<p>□5</p> 	<p>□6</p> 	<p>□7</p>  <p>トイレ</p>
<p>□8</p>  <p>トイレ</p> <p>CP2</p>	<p>□9</p> 	<p>□10</p>  <p>CP3</p>	<p>□11</p>  <p>池</p>
<p>□12</p> 	<p>□13</p> 	<p>□14</p>  <p>管理棟</p> <p>CP4</p>	<p>□15</p> 
<p>□16</p>  <p>CP5</p> <p>トイレ</p>	<p>□17</p>  <p>管理棟</p> <p>体育館</p>	<p>□18</p>  <p>管理棟</p> <p>駐車場</p>	<p>□19</p>  <p>池</p>

このアクティビティシートは、愛川ふれあいの村利用者に役立つ活動情報を提供するためのものです。目的外の使用、内容の変更、WEB等への転載を禁じます。

村内ウォークラリー Bコース

グループ名：			班のメンバー：		
スタート時間：	時	分			
ゴール 時間：	時	分	かかった時間：	時間	分

チェックポイント	問題	答え
CP1	この階段は全部で何段？	段
CP2	ふれあいの村の“標高”と“経度”は？	標高： m 東経 度 分
CP3	このロッジには、“せきれい棟”という名前がついていますが、せきれいはどんな生き物でしょうか？	
CP4	この白い建物は炊事で使う道具が入っている倉庫ですが、1番右は〇〇倉庫？	
CP5	山野草園（さんやそうえん）の自然をお題に川柳（5・7・5）を一句よもう。	





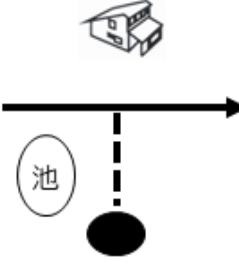
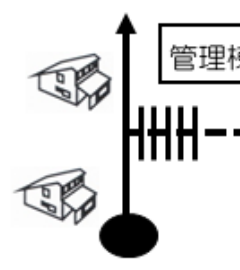
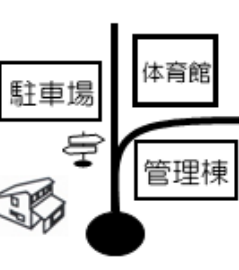
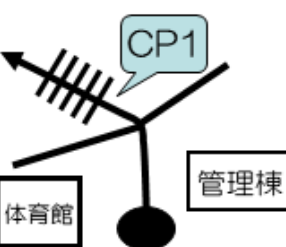
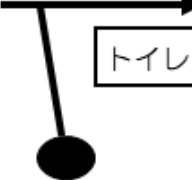
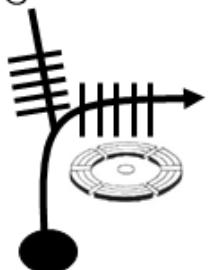
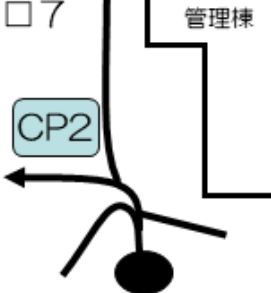
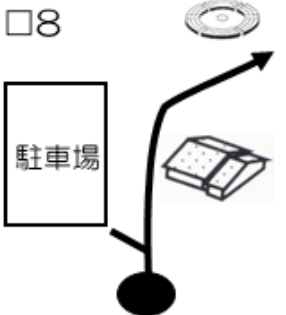
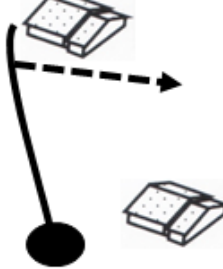
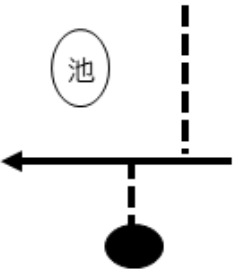
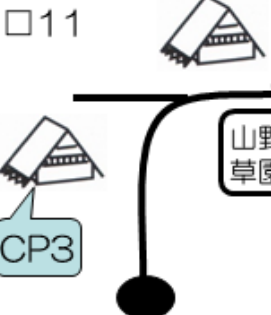
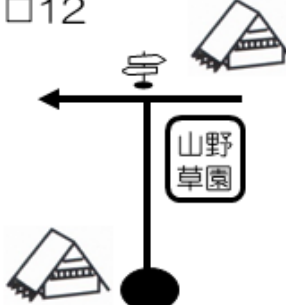
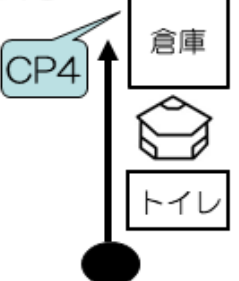
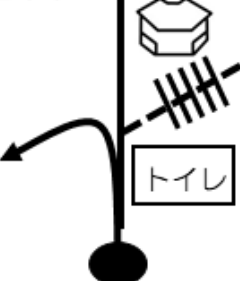
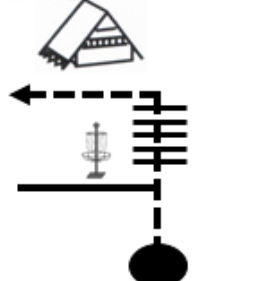
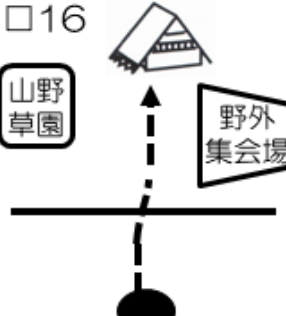
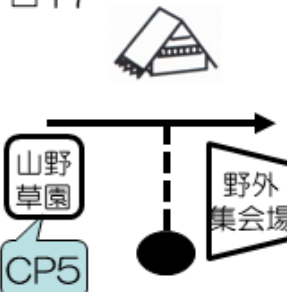
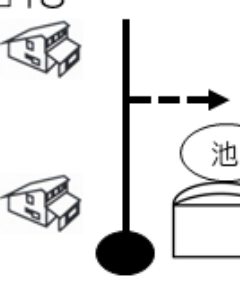

●注意事項

- ・現在地がわからなくなったら、わかるところまで戻りましょう。
- ・グループの仲間と相談しながらすすめましょう。
- ・途中で会った人には、元気よくあいさつをしましょう。
- ・コマ図の「●」印は現在地です。
- ・次のポイントに着くまでは、進む方向を示す「↑」に沿って直進します。

チェック 問題得点	点	タイム得点	点	総合評価	点
				順位	位

このアクティビティシートは、愛川ふれあいの村利用者に役立つ活動情報を提供するためのものです。目的外の使用、内容の改変、WEB等への転載を禁じます。

村内ウォークラリー Bコース

<p>はんらい 凡例</p> <ul style="list-style-type: none">  : ディスクゴルフのゴール  : 階段  : 案内看板  : 野外炊事場 	<p>□1</p> 	<p>□2</p> 	<p>□3</p> 
<p>□4</p> 	<p>□5</p> 	<p>□6</p> 	<p>□7</p> 
<p>□8</p> 	<p>□9</p> 	<p>□10</p> 	<p>□11</p> 
<p>□12</p> 	<p>□13</p> 	<p>□14</p> 	<p>□15</p> 
<p>□16</p> 	<p>□17</p> 	<p>□18</p> 	

このアクティビティシートは、愛川ふれあいの村利用者に役立つ活動情報を提供するためのものです。目的外の使用、内容の変更、WEB等への転載を禁じます。