

ウォークラリー（WR）

村内ウォークラリー

愛川ふれあいの村の中を巡る全行程約 1.5 km のコースです。

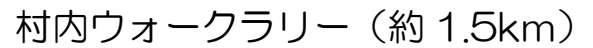
対象	小学生以上
時間のめやす	1 時間程度
持ちもの	コマ図（別紙・必要枚数のコピーをご用意ください）・えんぴつ（各班 1 本） バインダー（コマ図用・必要に応じて） その他、帽子・雨具・水筒など野外活動に必要なもの
進め方	<ul style="list-style-type: none">得点は各チェックポイント(CP)に設けられた問題の得点（@20 点×5 問＝100 点）と標準時間との差異（標準タイムを 100 点として、増減 1 分ごとに－2 点として計算）で算出します。標準タイムは参考となるものを示していますが、下見をして適宜設定してください。

コース 1 周（1.5km） 参考標準時間：45 分（小学校高学年以上）

※B コースは A コースの逆回りルートです。（ ）内は B コースの番号です。

問題の答え

チェックポイント	問 題	答 え
CP1（5）	山野草園の自然をお題に 川柳（5・7・5）を一句詠もう。	
CP2（4）	この白い建物は炊事で使う道具が入っている倉庫ですが、 1 番右は〇〇倉庫？	テント倉庫
CP3（3）	このロッジには、“せきれい棟”という名前がついていますが、 せきれいとはどんな生き物でしょうか？	鳥
CP4（2）	ふれあいの村の“標高”と“経度”は？	標高：222m 東経 139 度 15 分
CP5（1）	ここの階段は全部で何段？	37 段



地図は A コースのルート、
チェックポイントを示しています。
(B コースは逆向きに回ります)
※コマ地図は別紙

©神奈川県立愛川ふれあいの村 指定管理者：東急コミュニティー・国際自然大学校グループ

グループ名	班のメンバー：
スタート時間： 時 分	かかった時間： 時間 分
ゴール 時間： 時 分	






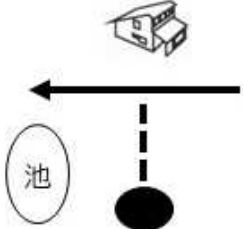
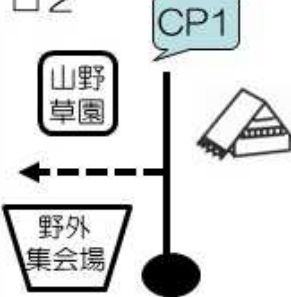
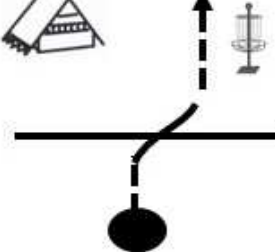
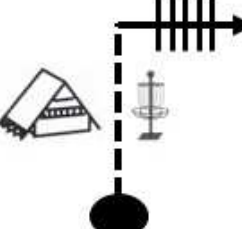
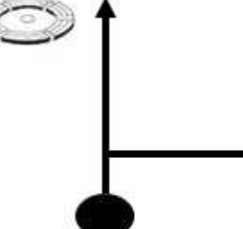
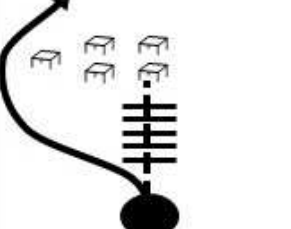
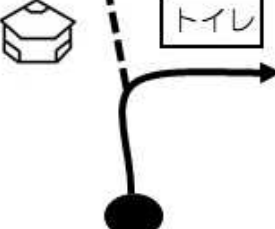
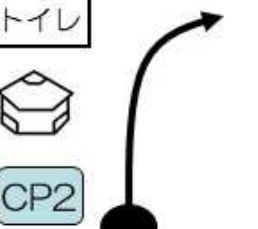
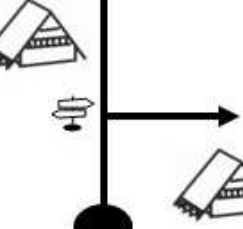

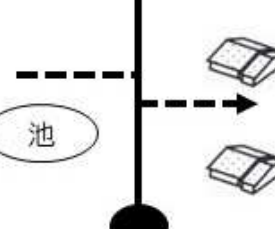
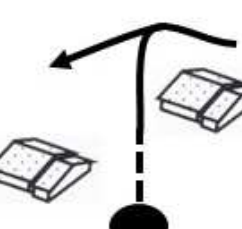


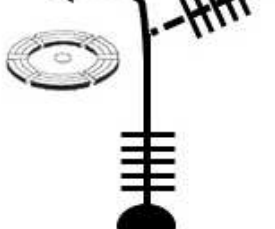
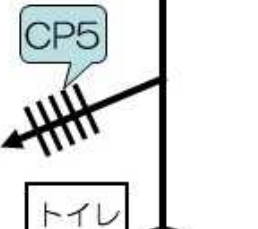
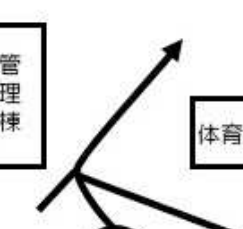
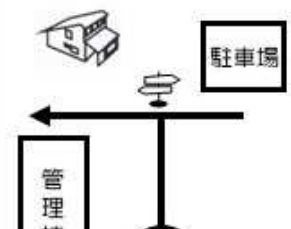
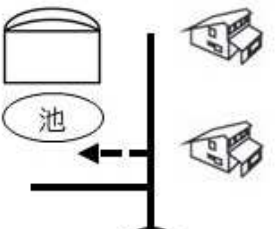
チェック ポイント	問 題	答 え
CP1	山野草園（さんやそうえん）の自然をお題に 川柳（5・7・5）を一句よもう。	
CP2	この白い建物は炊事で使う道具が入っている倉庫ですが、 1 番右は〇〇倉庫？	
CP3	このロッジには、“せきれい棟”という名前がついて いますが、せきれいはどんな生き物でしょうか？	
CP4	ふれあいの村の“標高”と“経度”は？	標高： m 東経 度 分
CP5	ここの階段は全部で何段？	段

- ・現在地がわからなくなったら、わかるところまで戻りましょう。
- ・グループの仲間と相談しながらすすめましょう。
- ・途中で会った人には、元気よくあいさつをしましょう。
- ・コマ図の「●」印は現在地です。
- ・次のポイントに着くまでは、進む方向を示す「↑」に沿って直進します。

チェック 問題得点	点	タイム得点	点	総合評価	点
				順位	位

◎神奈川県立愛川ふれあいの村 指定管理者：東急コミュニティー・国際自然大学校グループ

村内ウォークラリー Aコース

<p> <small>ふれあい</small> 凡例  : ディスクゴルフの ゴール  : 野外食卓  : 階段  : 案内看板  : 野外炊事場 </p>	<p>□1</p> 	<p>□2</p> 	<p>□3</p> 
<p>□4</p> 	<p>□5</p> 	<p>□6</p> 	<p>□7</p> 
<p>□8</p> 	<p>□9</p> 	<p>□10</p> 	<p>□11</p> 
<p>□12</p> 	<p>□13</p> 	<p>□14</p> 	<p>□15</p> 
<p>□16</p> 	<p>□17</p> 	<p>□18</p> 	<p>□19</p> 

このアクティビティシートは、愛川ふれあいの村利用者に役立つ活動情報を提供するためのものです。

目的外的使用、内容の改変、WEB 等への転載を禁じます。

©神奈川県立愛川ふれあいの村

指定管理者：東急コミュニティー・国際自然大学校グループ

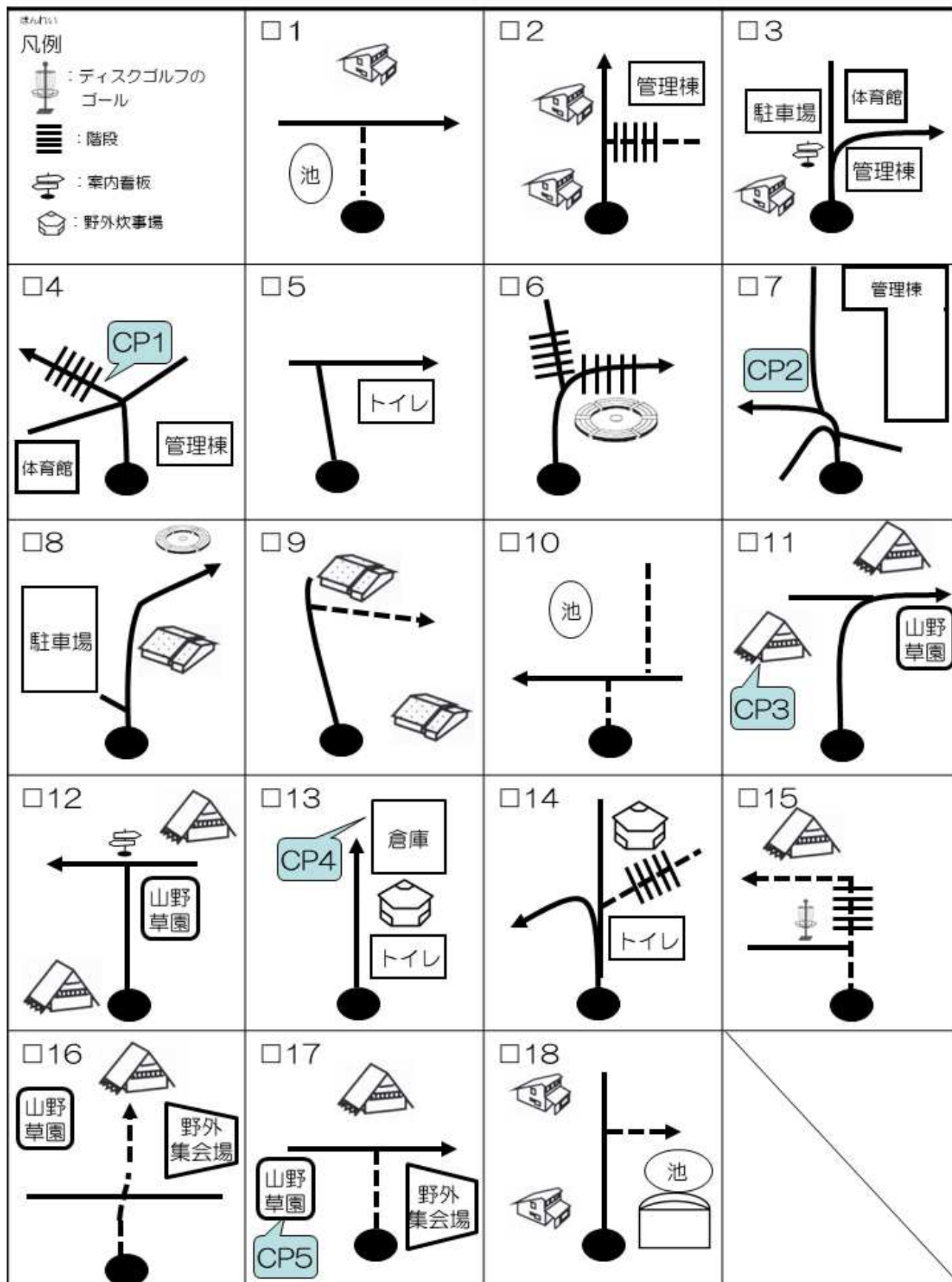
グループ名	班のメンバー：
スタート時間： 時 分	かかった時間： 時間 分
ゴール 時間： 時 分	

- 注意事項
- ・現在地がわからなくなったら、わかるところまで戻りましょう。
- ・グループの仲間と相談しながらすすめましょう。
- ・途中で会った人には、元気よくあいさつをしましょう。
- ・コマ図の「●」印は現在地です。
- ・次のポイントに着くまでは、進む方向を示す「↑」に沿って直進します。

このアクティビティシートは、愛川ふれあいの村利用者に役立つ活動情報を提供するためのものです。
目的外の使用、内容の改変、WEB 等への転載を禁じます。

©神奈川県立愛川ふれあいの村 指定管理者：東急コミュニティー・国際自然大学校グループ

村内ウォークラリー Bコース



このアクティビティシートは、愛川ふれあいの村利用者に役立つ活動情報を提供するためのものです。

目的外的使用、内容の改変、WEB 等への転載を禁じます。

©神奈川県立愛川ふれあいの村

指定管理者：東急コミュニティー・国際自然大学校グループ