

ウォークラリー（WR）・オリエンテーリング（OL）

村外ウォークラリー

メガソーラーコース

全行程約 3.5 km のコースです。

愛川ソーラーパーク“さんてらす TOBISHIMA”への村外ウォークラリーです。

7,900 枚のソーラー発電パネルが設置されており、環境学習の一環としても活用できます。

対象	小学生以上
時間のめやす	2 時間程度
持ちもの	コマ図（別紙・必要枚数のコピーをご用意ください）・えんぴつ（各班 1 本） バインダー（コマ図用・必要に応じて） その他、帽子・雨具・水筒など野外活動に必要なもの
進め方	<ul style="list-style-type: none">得点は各チェックポイント（CP）に設けられた問題の得点（@25 点×4 問＝100 点）と標準時間との差異（標準タイムを 100 点として、増減 1 分ごとに－2 点として計算します）。標準タイムは参考となるものを示していますが、下見をして適宜設定してください。

コース 1 周（3.5km） 参考標準時間：50 分

※B コースは A コースの逆回りルートです。

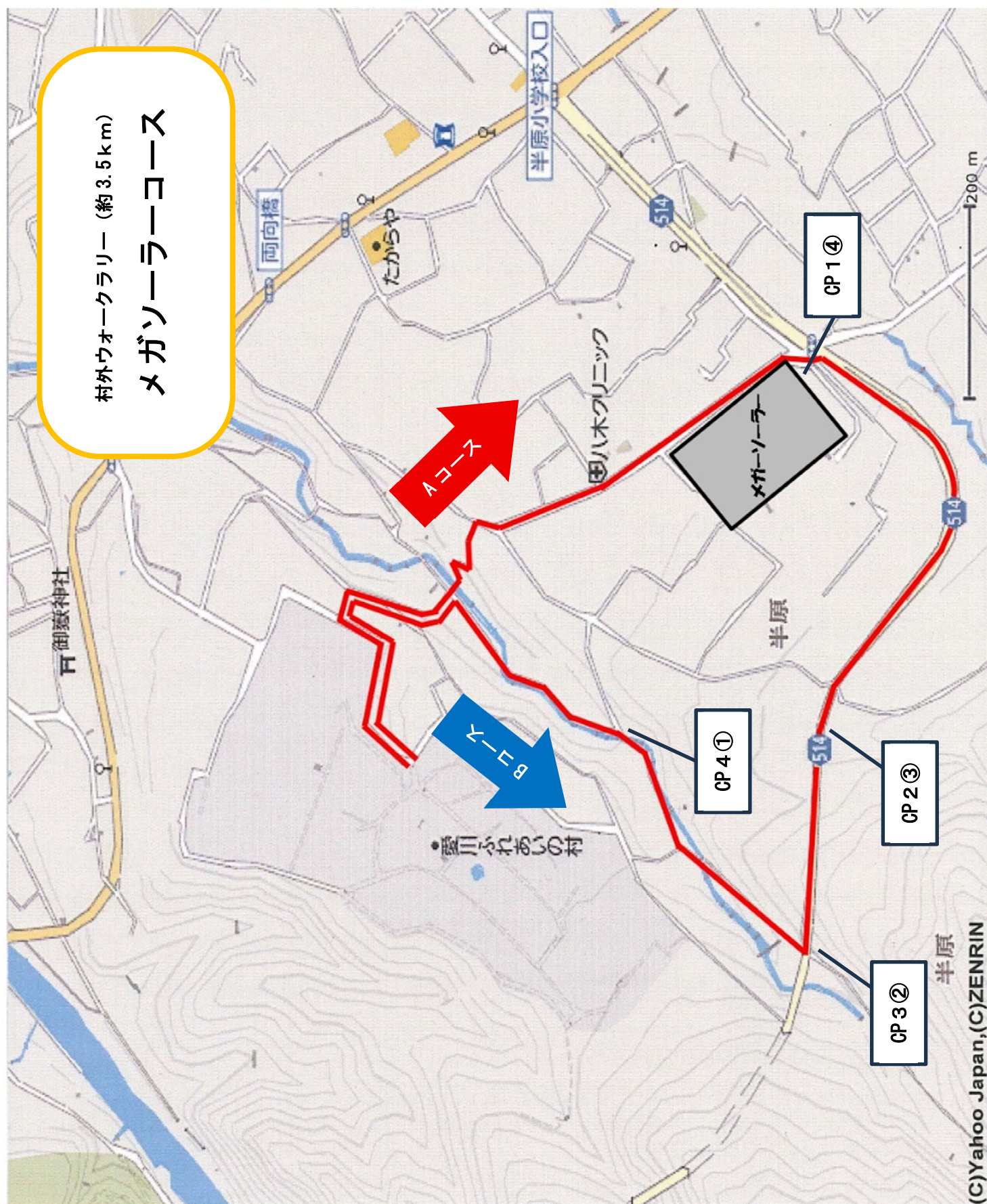
問題の答え

チェックポイント	問題	答 え
CP1（4）	何 kW（キロワット）発電されていますか？	〇〇 kW
CP2（3）	ここの橋の名前は何でしょう？	天沢橋
CP3（2）	関東ふれあいの道として登ることのできる山の 名前はなんでしょう？	仏果山
CP4（1）	半原では糸をよるとき、 何を動力に撚糸機（ねんしき）を回していたでしょう？	水車

このアクティビティシートは、愛川ふれあいの村利用者に役立つ活動情報を提供するためのものです。

目的外的使用、内容の改変、WEB 等への転載を禁じます。

©神奈川県立愛川ふれあいの村 指定管理者：東急コミュニティー・国際自然大学校グループ



このアクティビティシートは、愛川ふれあいの村利用者に役立つ活動情報を提供するためのものです。
目的外の使用、内容の改変、WEB 等への転載を禁じます。

©神奈川県立愛川ふれあいの村 指定管理者：東急コミュニティー・国際自然大学校グループ

村外ウォークラリー メガソーラー A コース

グループ名	班のメンバー：		
スタート時間： 時 分	かかった時間： 時間 分		
ゴール 時間： 時 分			

チェックポイント	問 題	答 え
CP 1	何 kW（キロワット）発電されていますか？	
CP 2	この橋の名前は何でしょう？	
CP 3	関東ふれあいの道として上ることのできる山の 名前は何でしょう？	
CP 4	半原では糸をよるとき、 何を動力に撚糸機（ねんしき）を回していたでしょう？	

●注意事項

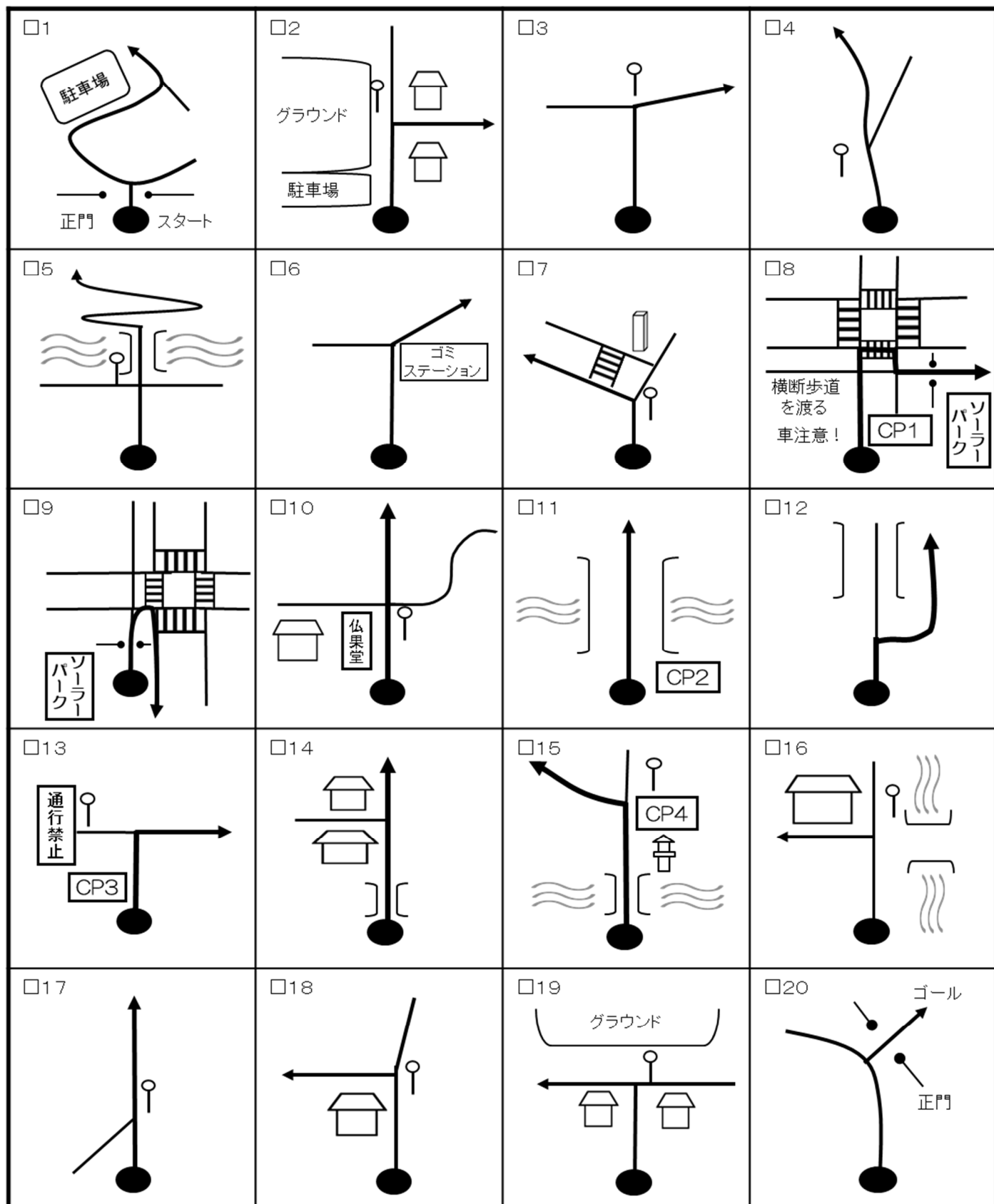
- ・現在地がわからなくなったら、わかるところまで戻りましょう。
- ・グループの仲間と適切な声量で、相談しながらすすめましょう。
- ・他人の家や、畑などに勝手に入ったり、ゴミを投げ捨てたりしてはいけません。
- ・広がらずに一列で歩きましょう。歩道がある場合は歩道を歩きましょう。
- ・古い建物もあります。近づきすぎないようにしましょう。
- ・コース上にトイレはありません。スタート前に確認しましょう。
- ・コマ図の「●」印は現在地です。
- ・次のポイントに着くまでは、進行方向を示す「↑」に沿って直進します。

チェックポイント 問題得点	点	タイム得点	点	合計点	点
					順位
					位

緊急連絡先

愛川ふれあいの村：046-281-1611

メガソーラーAコース



●：現在地 ➡：進行方向 ≡：川 ○：ミラー

このアクティビティシートは、愛川ふれあいの村利用者に役立つ活動情報を提供するためのものです。
目的外的使用、内容の改変、WEB 等への転載を禁じます。

©神奈川県立愛川ふれあいの村

指定管理者：東急コミュニティー・国際自然大学校グループ

村外ウォークラリー メガソーラー B コース

グループ名	班のメンバー：		
スタート時間： 時 分	かかった時間： 時間 分		
ゴール 時間： 時 分			

チェックポイント	問 題	答 え
CP 1	半原では糸をよるとき、何を動力に燃系機（ねんしき）を回していたでしょう？	
CP 2	関東ふれあいの道として上ることのできる山の名前は何でしょう？	
CP 3	ここの橋の名前はなんでしょう？	
CP 4	何 kW（キロワット）発電されていますか？	

●注意事項

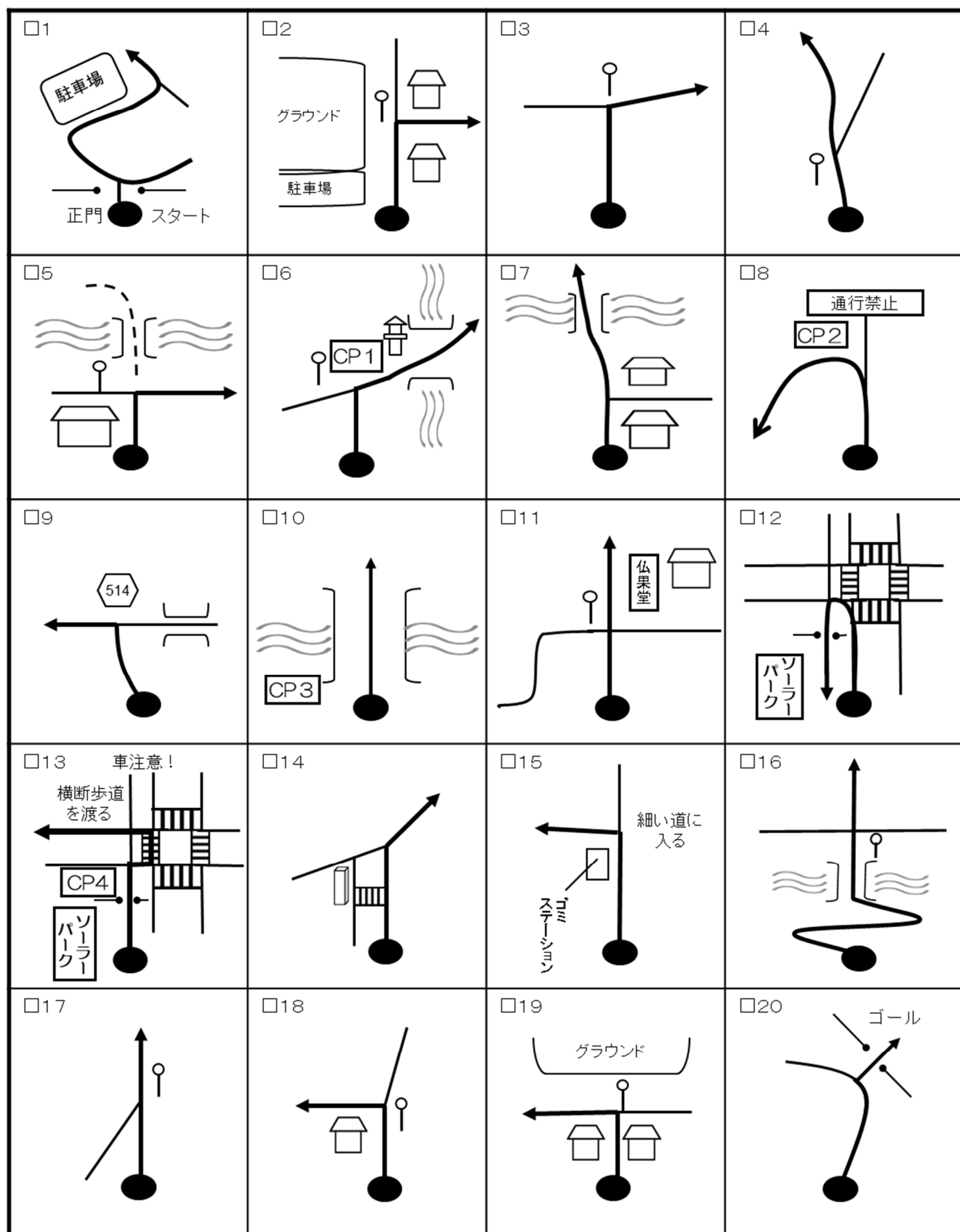
- ・現在地がわからなくなったら、わかるところまで戻りましょう。
- ・グループの仲間と適切な声量で、相談しながらすすめましょう。
- ・他人の家や、畑などに勝手に入ったり、ゴミを投げ捨てたりしてはいけません。
- ・広がらずに一列で歩きましょう。歩道がある場合は歩道を歩きましょう。
- ・古い建物もあります。近づきすぎないようにしましょう。
- ・コース上にトイレはありません。スタート前に確認しましょう。
- ・コマ図の「●」印は現在地です。
- ・次のポイントに着くまでは、進行方向を示す「↑」に沿って直進します。

チェックポイント 問題得点	点	タイム得点	点	合計点	点
				順位	位

緊急連絡先

愛川ふれあいの村：046-281-1611

メガソーラー Bコース



●：現在地 ➡：進行方向 ≡：川 ○：ミラー

このアクティビティシートは、愛川ふれあいの村利用者に役立つ活動情報を提供するためのものです。
目的外的使用、内容の改変、WEB 等への転載を禁じます。

©神奈川県立愛川ふれあいの村

指定管理者：東急コミュニティー・国際自然大学校グループ