

ウォークラリー（WR）・オリエンテーリング（OL）

村外ウォークラリー

あいかわ公園コース

全行程約 3.1 km のコースです。県立あいかわ公園との往路・復路の 2 コースがあります。
入村前・退村後の移動手段としても活用できます。（公園内に大型バスを止められる駐車場あり）

対象	小学生以上
時間のめやす	2 時間程度（片道）
持ちもの	コマ図（別紙・必要枚数のコピーをご用意ください）・えんぴつ（各班 1 本） バインダー（コマ図用・必要に応じて） その他、帽子・雨具・水筒など野外活動に必要なもの
進め方	<ul style="list-style-type: none">得点は各チェックポイント（CP）に設けられた問題の得点（@20 点×5 問＝100 点）と標準時間との差異（標準タイムを 100 点として、増減 1 分ごとに－2 点として計算）で算出します。標準タイムは参考となるものを示していますが、下見をして適宜設定してください。

A コース（3.1km） 参考標準時間：70 分

問題の答え

チェックポイント	問題	答 え
CP1	ここは「〇〇〇の里」といいます。〇に入る言葉は？	ホタル
CP2	この神社の名前は？	若宮神社
CP3	一番大きな石碑に書かれている文字を書きましょう。	道祖神
CP4	この橋の名前は？	日向橋
CP5	副ダム（第二発電所）の名前は？	石小屋ダム

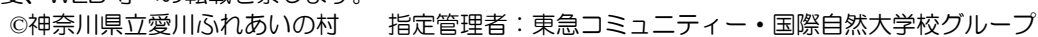
B コース（3.1km） 参考標準時間：70 分

問題の答え

チェックポイ	問題	答 え
CP1	愛川公園内の丘の名前は？	風の丘
CP2	ここを流れる川の名前は「〇〇〇〇〇」。〇に入る言葉は？	なかつかわ
CP3	このお寺の名前は？	顕妙寺 （けんみょうじ）
CP4	ここからあるところまで 3.1km。それはどこ？	仏果山 （ぶっかさん）
CP5	コマ図【19】の矢印（➡）の方に、スタート地点の近くにあった大きなものが見えます。何が見えますか？	宮ヶ瀬ダム

このアクティビティシートは、愛川ふれあいの村利用者に役立つ活動情報を提供するためのものです。
目的外的使用、内容の改変、WEB 等への転載を禁じます。

©神奈川県立愛川ふれあいの村 指定管理者：東急コミュニティー・国際自然大学校グループ



グループ名		班のメンバー：	
スタート時間： 時 分		かかった時間： 時間 分	
ゴール 時間： 時 分			

チェックポイント	問題	答え
CP 1	ここは「〇〇〇の里」といいます。〇に入る言葉は？	
CP 2	この神社の名前は？	
CP 3	一番大きな石碑に書かれている文字を書きましょう。	
CP 4	この橋の名前は？	
CP 5	副ダム（第二発電所）の名前は？	

- ・現在地がわからなくなったら、わかるところまで戻りましょう。
- ・グループの仲間と適切な声量で、相談しながらすすめましょう。
- ・他人の家や、畑などに勝手に入ったり、ゴミを投げ捨てたりしてはいけません。
- ・広がらずに一列で歩きましょう。歩道がある場合は歩道を歩きましょう。
- ・川の近くを通りますが、コースの中で、川に入るポイントはありません。

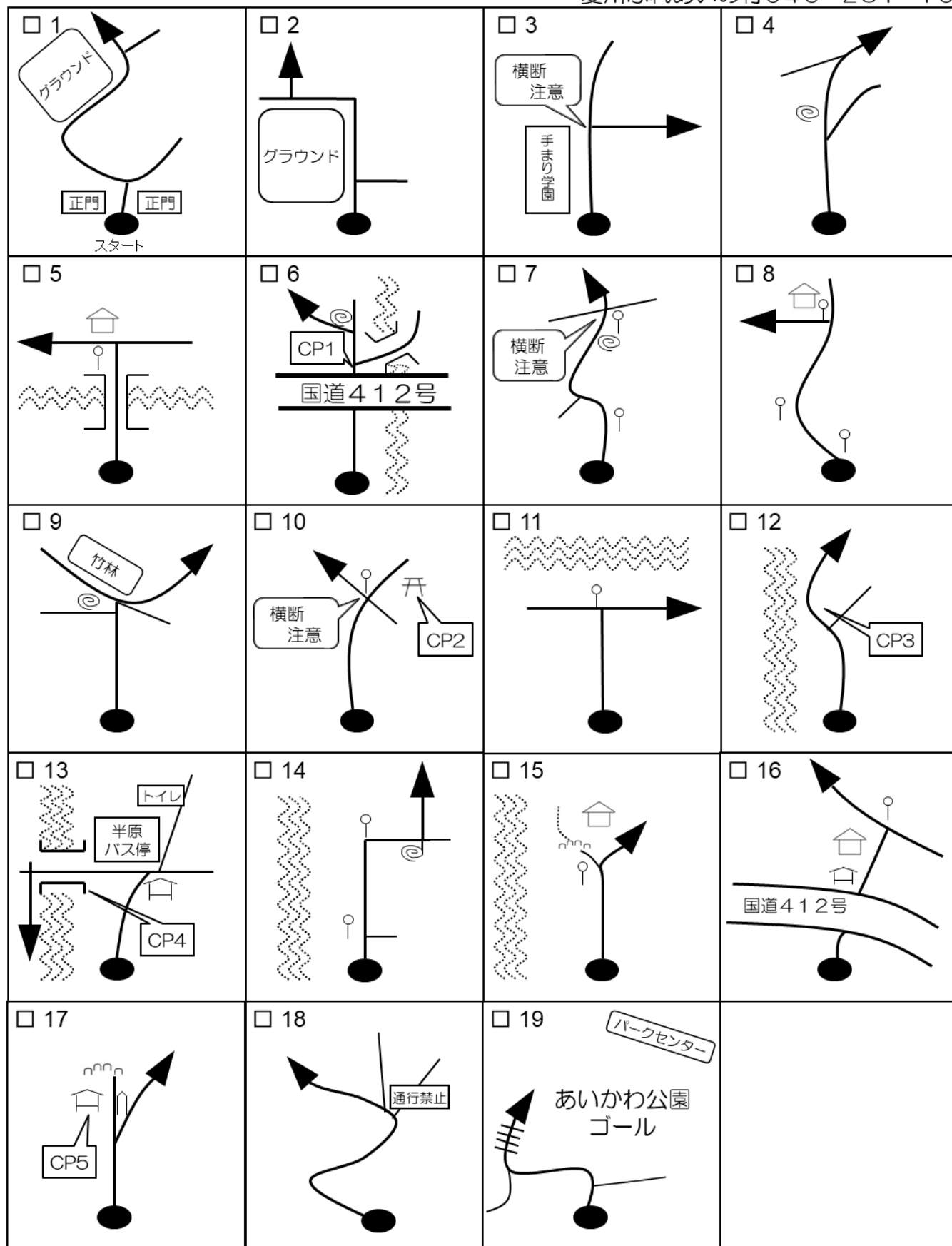
- ・コマ図の「●」印は現在地です。
- ・次のポイントに着くまでは、進行方向を示す「↑」に沿って直進します。

チェックポイント	タイム得点	合計点
問題得点	点	点
		順位
		位

©神奈川県立愛川ふれあいの村 指定管理者：東急コミュニティー・国際自然大学校グループ

あいかわ公園 Aコース

緊急連絡先
愛川ふれあいの村 046-281-1611




● : 現在地 → : 進行方向 〰 : 川 ○ : ミラー ⊙ : ホース格納箱

このアクティビティシートは、愛川ふれあいの村利用者に役立つ活動情報を提供するためのものです。
目的外的使用、内容の改変、WEB 等への転載を禁じます。

©神奈川県立愛川ふれあいの村 指定管理者：東急コミュニティー・国際自然大学校グループ

グループ名		班のメンバー：	
スタート時間： 時 分		かかった時間：	
ゴール 時間： 時 分			時間 分

チェックポイント	問題	答え
CP 1	愛川公園内の丘の名前は？	
CP 2	ここを流れる川の名前は「〇〇〇〇〇」。〇に入る言葉は？	
CP 3	このお寺の名前は？	
CP 4	ここからあるところまで 3.1km。それはどこ？	
CP 5	コマ図【19】の矢印（  ）の方に、スタート地点の近くにあった大きなものが見えます。何が見えますか？	

- ・現在地がわからなくなったら、わかるところまで戻りましょう。
- ・グループの仲間と適切な声量で、相談しながらすすめましょう。
- ・他人の家や、畑などに勝手に入ったり、ゴミを投げ捨てたりしてはいけません。
- ・広がらずに一列で歩きましょう。歩道がある場合は歩道を歩きましょう。
- ・川の近くを通りますが、コースの中で、川に入るポイントはありません。

- ・コマ図の「●」印は現在地です。
- ・次のポイントに着くまでは、進行方向を示す「↑」に沿って直進します。

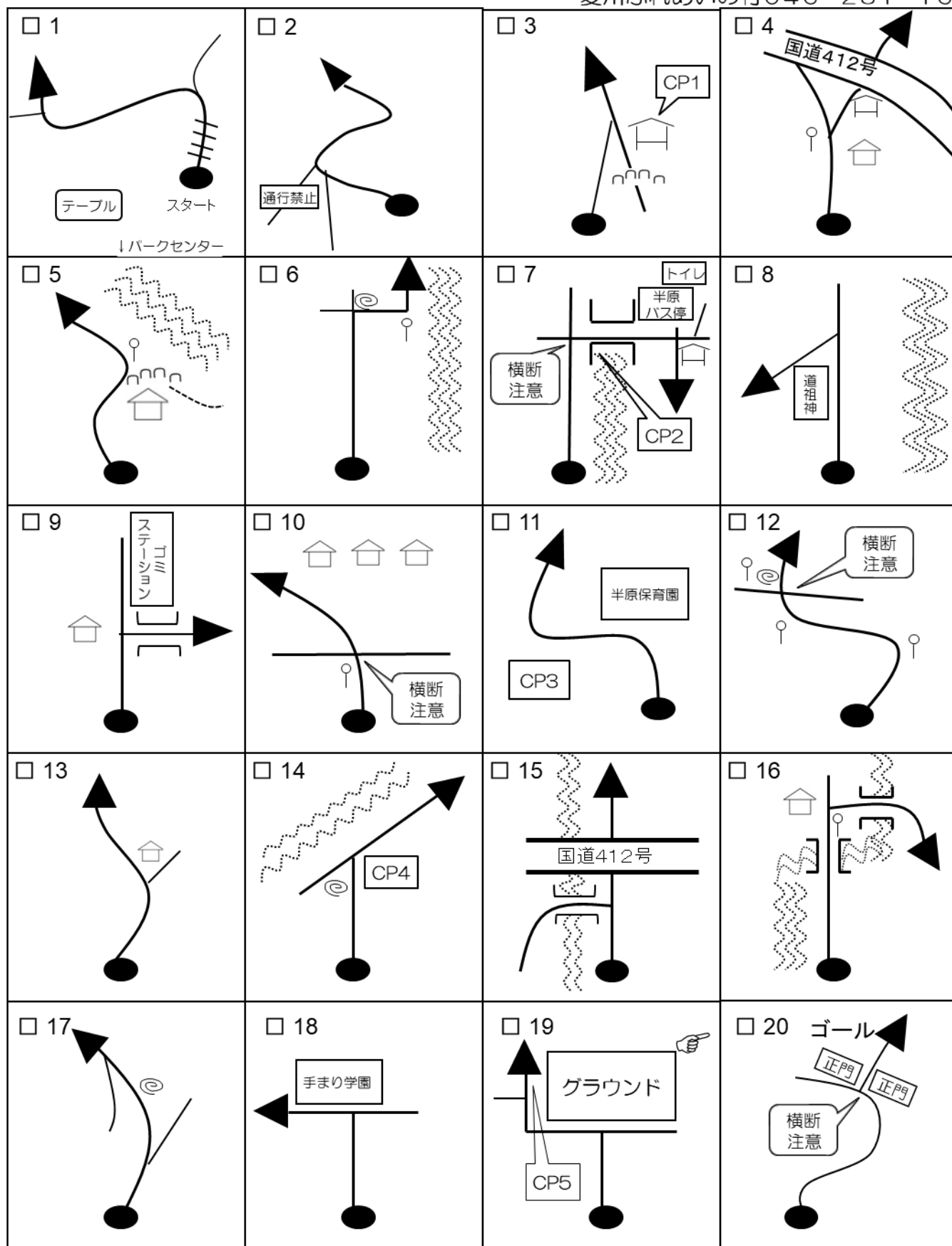
チェック	タイム得点	合計点
問題得点	点	点
		順位
		位

◎神奈川県立愛川ふれあいの村 指定管理者：東急コミュニティー・国際自然大学校グループ

あいかわ公園 Bコース

緊急連絡先

愛川ふれあいの村 046-281-1611



● : 現在地 → : 進行方向 〰 : 川 ○ : ミラー ⊙ : ホース格納箱

このアクティビティシートは、愛川ふれあいの村利用者に役立つ活動情報を提供するためのものです。

目的外的使用、内容の改変、WEB 等への転載を禁じます。

©神奈川県立愛川ふれあいの村

指定管理者：東急コミュニティー・国際自然大学校グループ