

ウォークラリー (WR)・オリエンテーリング (OL)

村外ウォークラリー 中津川コース

全行程 6.5 km のコースです。中津川は宮ヶ瀬ダムの下流にあたり、水の流れを学ぶ機会にもなります。愛川ふれあいの村のウォークラリーとしては最長であり、達成感を強く感じられます。

対象	小学4年生以上
時間のめやす	4時間程度
持ちもの	コマ図 (別紙・必要枚数のコピーをご用意ください)・えんぴつ (各班1本) バインダー (コマ図用・必要に応じて) その他、帽子・雨具・水筒など野外活動に必要なもの
進め方	<ul style="list-style-type: none"> 得点は各チェックポイント (CP) に設けられた問題の得点 (@10 点×10 問 = 100 点) と標準時間との差異 (標準タイムを 100 点として、増減 1 分ごとに -2 点として計算) で算出します。 標準タイムは参考となるものを示していますが、下見をして適宜設定してください。

コース 1 周 (6.5km) 参考標準時間：120 分

※B コースは A コースの逆回りルートです。() 内は B コースの番号です。

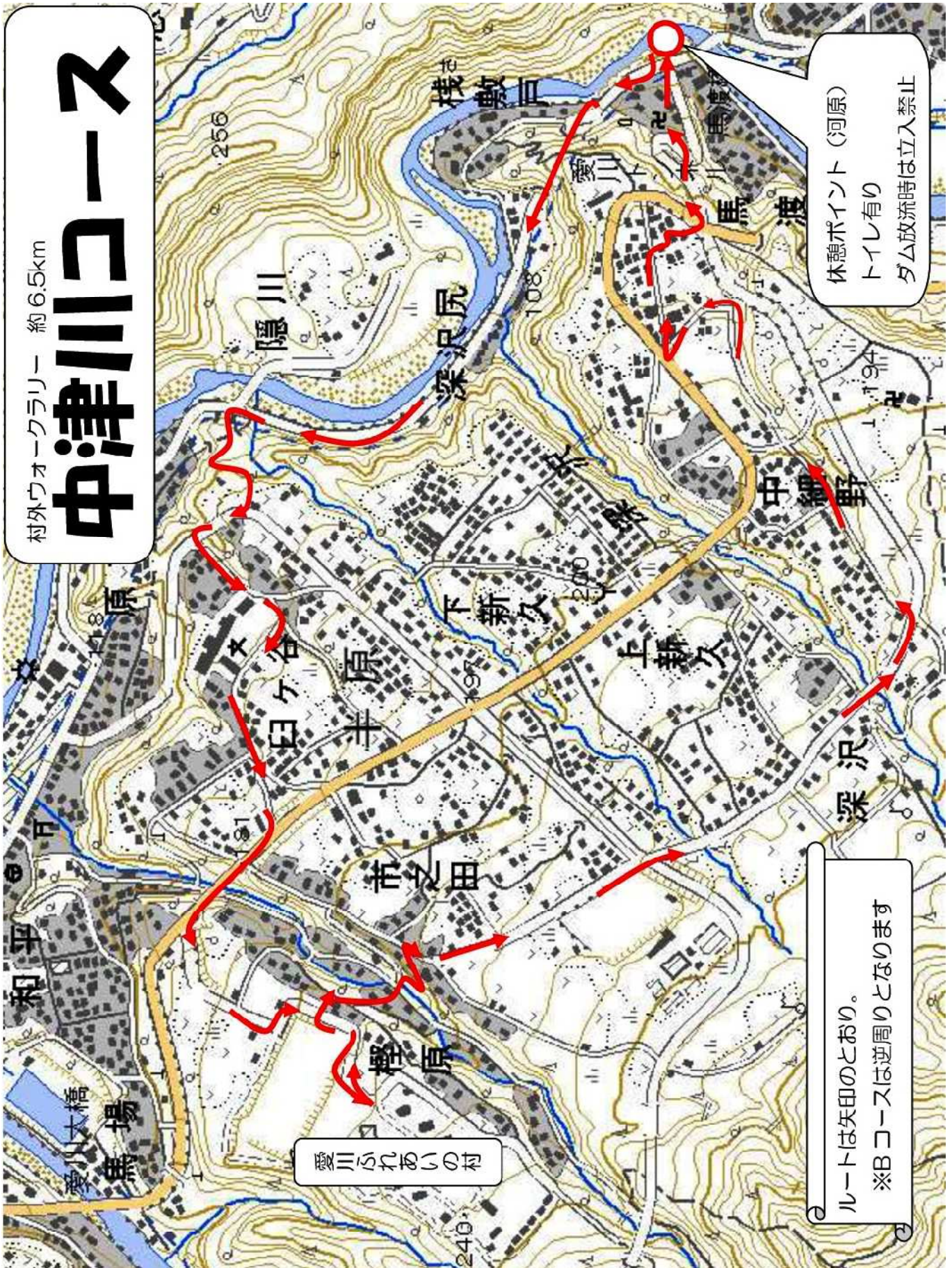
問題の答

チェックポイント	問題	答
CP1 (10)	この道の名前は？	清龍寺街道
CP2 (9)	この橋の名前は？	深沢橋
CP3 (8)	この坂の名前は？	赤坂
CP4 (7)	この坂の名前は？	馬渡坂 (馬渡大坂)
CP5 (6)	ここのお寺の名前は？	妙誠寺
CP6 (5)	ここにある電光掲示板・サイレンは、川にいる人に何かを教えるためにあります。どんなとき？	ダムが放流するとき
CP7 (4)	このトンネルの長さは約何メートルでしょう？	146メートル
CP8 (3)	この橋の名前は？	原臼橋
CP9 (2)	ここにはお地蔵さまや道祖神などがたくさんあります。これらをまとめて「〇の神仏」と呼んでいます。	<u>辻</u> の神仏
CP10 (1)	この建物に納められているものは？	おみこし (稲荷大神)

【参考】指導者の待機ポイント

- ① 休憩ポイント (中津川の河原) 付近、道路から河原への降り口 (A コースコマ図 20・21/B コースコマ図 14・15)
- ② 愛川橋付近のトイレ休憩ポイント (A コースコマ図 24/B コースコマ図 11)

このアクティビティシートは、愛川ふれあいの村利用者に役立つ活動情報を提供するためのものです。目的外の使用、内容の改変、WEB 等への転載を禁じます。

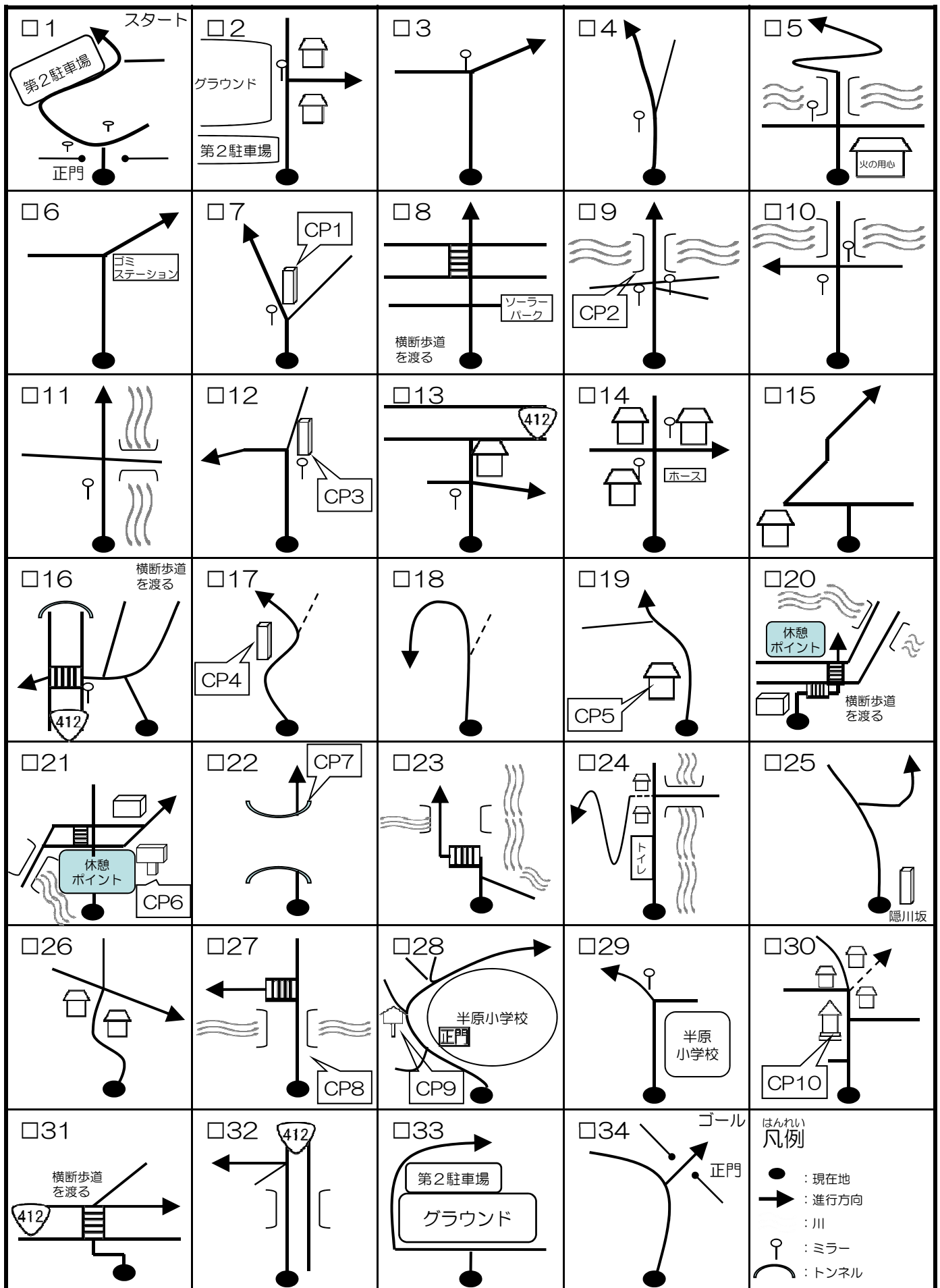


このアクティビティシートは、愛川ふれあいの村利用者に役立つ活動情報を提供するためのものです。目的外の使用、内容の改変、WEB等への転載を禁じます。

中津川Aコース

緊急連絡先：

愛川ふれあいの村：046-281-1611



中津川 Aコース

グループ名：
班のメンバー

スタート時間：	時	分
ゴール 時間：	時	分
かかった時間：	時間	分

チェックポイント	問 題	答
CP1	この道の名前は？	
CP2	この橋の名前は？	
CP3	この坂の名前は？	
CP4	この坂の名前は？	
CP5	ここのお寺の名前は？	
CP6	ここにある電光掲示板・サイレンは、川にいる人に何かを教えるためにあります。どんなとき？	
CP7	このトンネルの長さは約何メートルでしょう？	
CP8	この橋の名前は？	
CP9	ここにはお地蔵さまや道祖神などがたくさんあります。これらをまとめて、「〇の神仏」と呼んでいます。	_____の神仏
CP10	この建物に納められているものは？	

●注意事項

- ・ 現在地がわからなくなったら、わかるところまで戻りましょう。
- ・ グループの仲間と相談しながらすすめましょう。
- ・ 他人の家や、畑などに勝手に入ったり、ゴミを投げ捨ててはいけません。
- ・ 車に気をつけて歩いてください。

チェック 問題得点	点	タイム得点	点	合計点	点
				順位	位

中津川Aコース



□1 (スタート地点)
ふれあいの村正門出て左折



□2
グランド脇緊急門前を右折



□3
つきあたりを右



□4
左側の道を下る



□5
正面の橋渡り、狭い坂道を上る。
左側にお墓あり



□6
Y分岐、右方向へ



□7 (CP1付近)
次のコマ図までしばらくまっすぐ進む



CP1
こたえ：清龍寺街道



□8
横断歩道を渡る。車注意。しばらく直進



□9 (CP2付近)
橋渡りしばらく直進



CP2
こたえ：深沢橋



□10
塚原橋手前を左折



□11
しばらく直進。右に向原橋



□12
下り坂、赤坂手前左折



CP3
こたえ：赤坂



□13
青い家手前を右折（消火栓あり）
正面国道412号



□14
右側に畑、畑がとぎれたところを
右。少しわかりにくい。狭い道



□15
つきあたりを左、その後、斜め右方
向坂下る。



正面民家
右方向へ坂下る。途中階段有り。



□16
国道412号横断、車注意



CP4
こたえ：馬渡坂（馬渡大坂）



□18
急坂しばらく下る。



□19 (CP5)
こたえ：妙誠寺



□20
横断歩道渡る。車注意



休憩ポイント（馬渡橋下）
河原・トイレあり



□21（CP6）
こたえ：ダムが放流するとき



□22
トンネル右側の歩道広い



□CP7
こたえ：146メートル
出口付近にプレート




□23
トンネル出て右側には歩道なし。左側へ渡る。
しばらく道なり。



□24
簡易トイレあり
曲がり角分りにくい注意



□25
狭い未舗装の上り坂



□26
大きな道に出たら右方向へ



□27（CP8）
橋を渡りすぐ左方向
こたえ：原臼橋



□28（CP9）
右側半原小学校
こたえ：辻の神仏



□29
道なり左方向



□30
広い分かれ道、左側に階段



CP10
こたえ：おみこし
真ん中の建物の中に御神輿有り。



□30
電柱脇を左方向へ。曲がり角わかりにくい。道せまい。



□31
国道に出る。
横断歩道を渡り、右方向へ。



□32
バス停先信号を左折。
坂をのぼる。



□33
つきあたりを左方向へ。



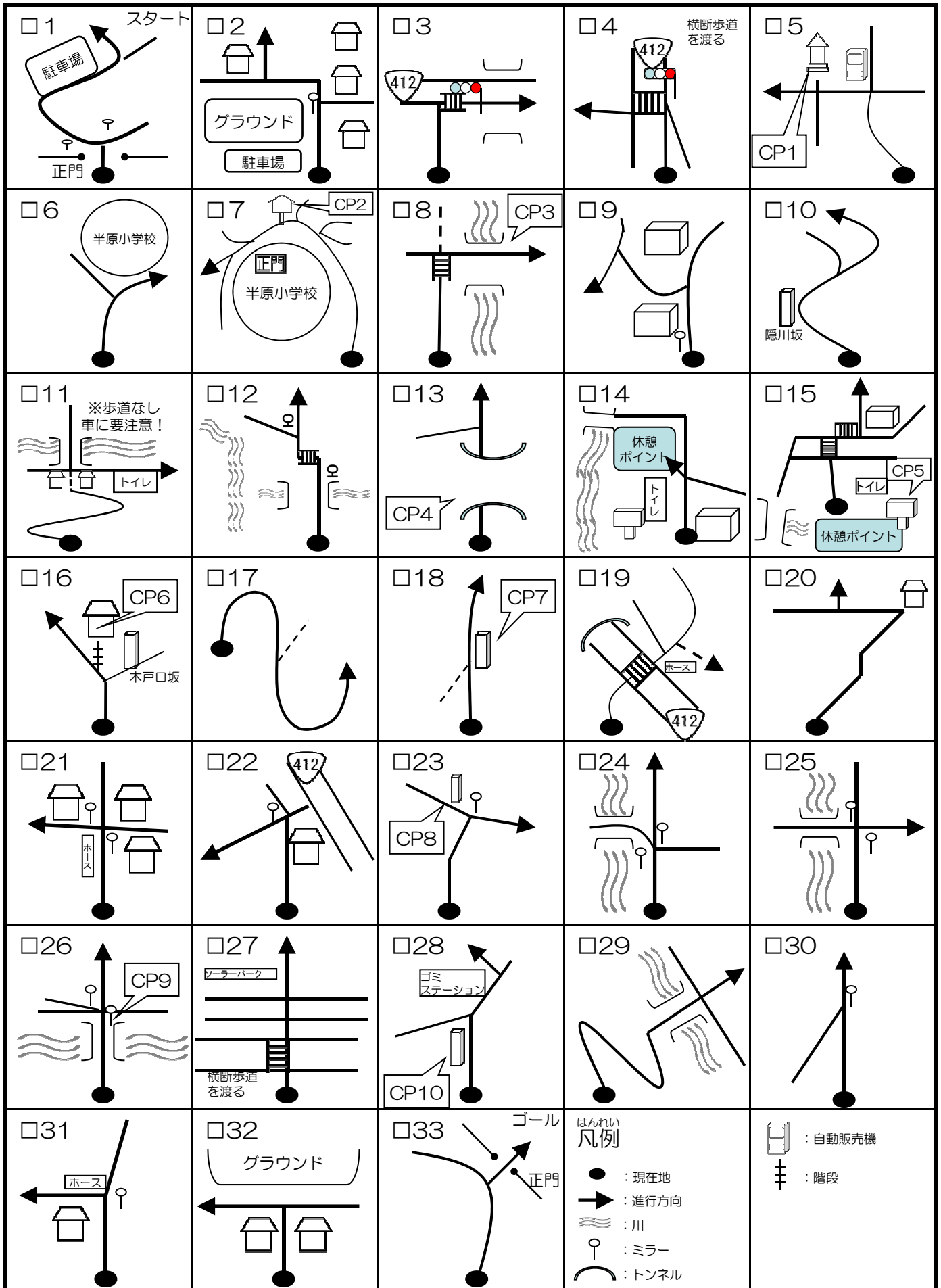
□34 (ゴール)
ふれあいの村正門

所要時間 (休憩なし)
約2時間
※ プログラム設定時間3時間以上必要
※ 途中に指導者を配置すること。

2018. 2. 23 コース確認

中津川Bコース

緊急連絡先：
愛川ふれあいの村：046-281-1611



中津川 Bコース

グループ名：
班のメンバー

スタート時間：	時	分
ゴール 時間：	時	分
かかった時間：	時間	分

チェックポイント	問 題	答
CP 1	この建物に納められているものは？	
CP 2	ここにはお地蔵さまや道祖神などがたくさんあります。これらをまとめて、「〇の神仏」と呼んでいます。	_____の神仏
CP 3	この橋の名前は？	
CP 4	このトンネルの長さは約何メートルでしょう？	
CP 5	ここにある電光掲示板・サイレンは、川にいる人に何かを教えるためにあります。どんなとき？	
CP 6	ここのお寺の名前は？	
CP 7	この坂の名前は？	
CP 8	この坂の名前は？	
CP 9	この橋の名前は？	
CP 10	この道の名前は？	

●注意事項

- ・ 現在地がわからなくなったら、わかるところまで戻りましょう。
- ・ グループの仲間と相談しながらすすめましょう。
- ・ 他人の家や、畑などに勝手に入ったり、ゴミを投げ捨ててはいけません。
- ・ 車に気をつけて歩いてください。

チェック 問題得点	点	タイム得点	点	合計点	点
				順位	位

中津川Bコース



コマ図1 (スタート地点)
ふれあいの村正門出て左折



コマ図2
T字路右折



コマ3
国道 412 号線横断歩道を渡らず
右折、車多し注意



コマ図4
横断歩道を渡る、注意



コマ図4
木材店手前を右折分かりづらい注
意



コマ図5



コマ図5 (CP15)
真ん中の建物の中におみこしあり



コマ図6



コマ図7
右側に辻の神仏あり



コマ図8



コマ図8 (CP14)
原白橋




コマ図9
電信柱手前、左折



コマ図9
左階段あり、急
道なりに下り左方向へ



コマ図10 (CP13)
隠川坂



コマ図11
愛川橋、道路渡らず右折



コマ図11
トイレ使用可、車多し
次のコマ図まで距離あり



コマ図12 (CP12)
深沢 (板橋沢でも可)



コマ図12
横断歩道渡る、注意



コマ図13 (CP11)
140㍍～150㍍
トンネル内通行、注意



コマ図14
半原出張所前
この先左折、河原へ



コマ図14
広い河原あり
昼食ポイント、トイレあり



コマ図14
馬渡橋下



コマ図15
小島商店前、横断歩道渡る、
注意



コマ図16 (CP10)
木戸口坂



コマ図16 (CP9)
この先歩道狭い、注意



コマ図17
左側階段昇る、わかりづらい



コマ図17 (CP8)
津嶋神社



コマ図18



コマ図18 (CP7)
馬渡大坂 (馬渡坂)



コマ図19 (CP6)
愛川ふれあいの村
国道 412 号線横断歩道渡る、
階段あり



コマ図20



コマ図21
右側、黄色い家あり、左折



コマ図22
右側、青い家あり、左折



コマ図23 (CP5)
赤坂



コマ図24
左、橋有り、直進
次の
コマ図まで距離あり



コマ図25 (CP4)
塚原橋



コマ図26 (CP3)
深沢橋



コマ図27
横断歩道渡る、道路広い、注意



コマ図27
左側コンクリート壁



コマ図28 (CP2)
ひのき又は杉



コマ図28 (CP1)
青龍寺街道



コマ図28
道なり右方向



コマ図29
ゴミ集積所奥、左折



コマ図30
橋渡る、直進し坂上る



コマ図31
坂上、直進(右方向)



コマ図32
消火栓左折



コマ図33
ふれあいの村緊急用門



コマ図34
ふれあいの村正門(ゴール)

所要時間(休憩なし)
約2時間
※ プログラム設定時間3時間以上必要
※ 途中で指導者を配置すること。